

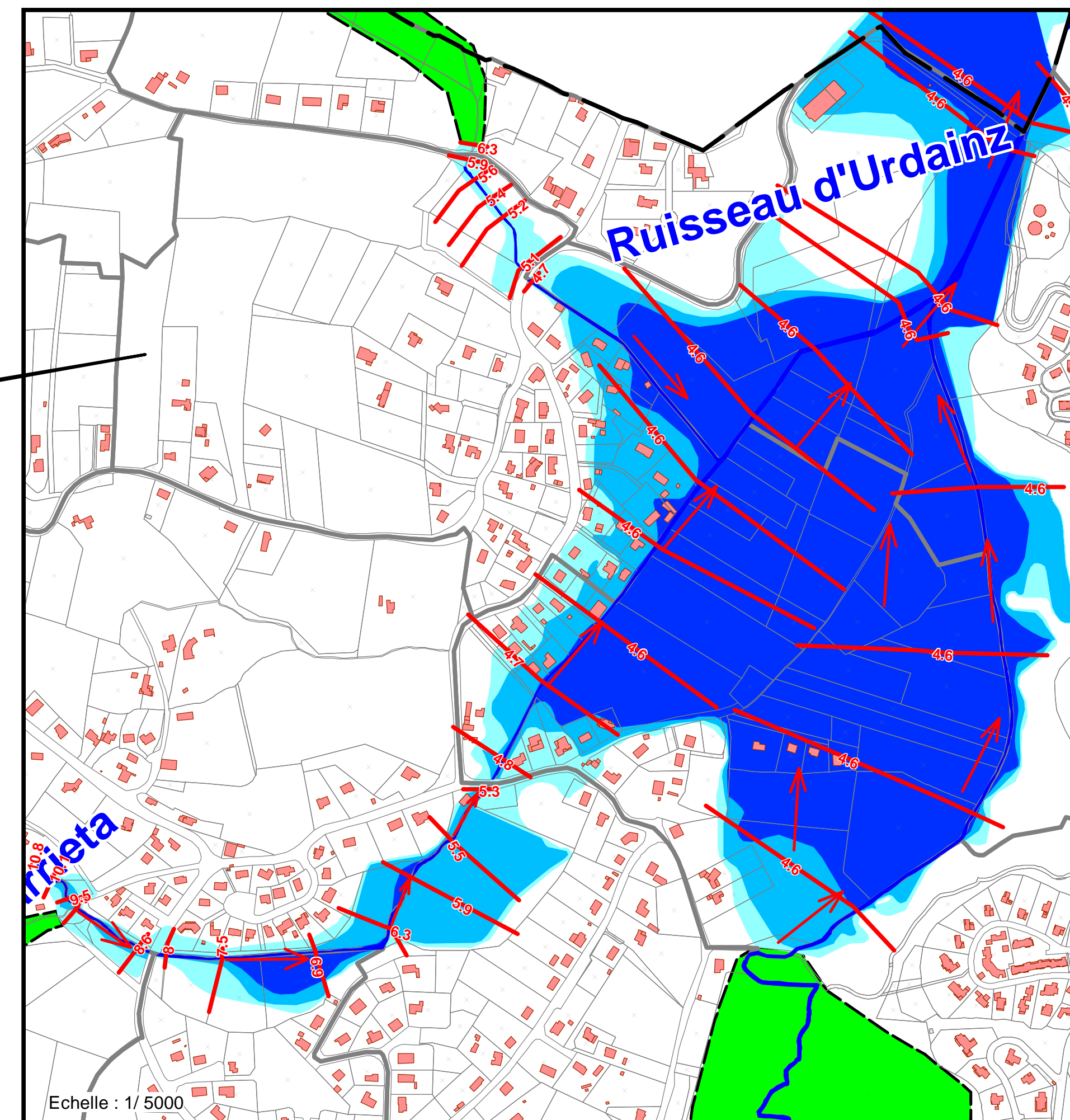
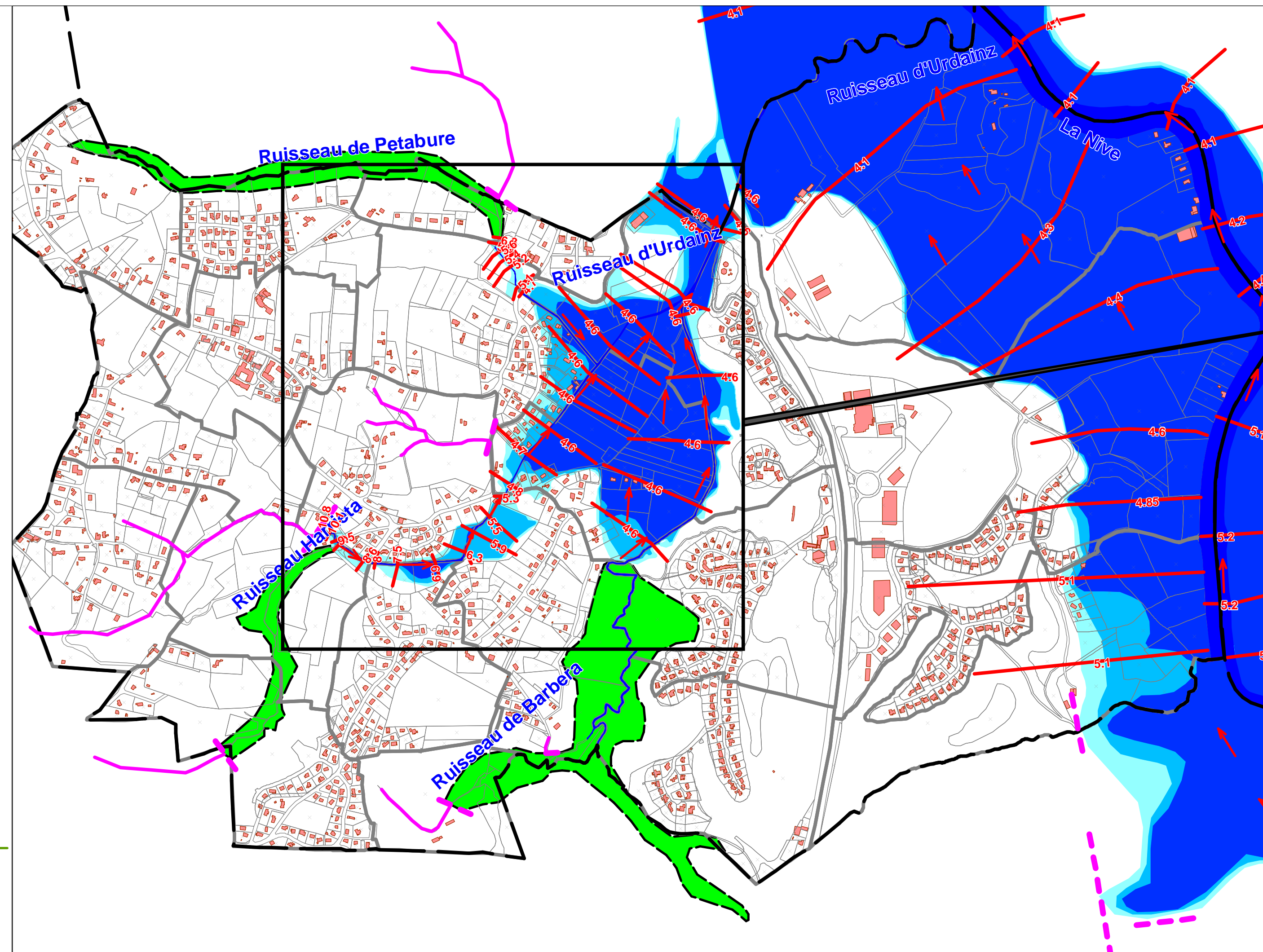
ELABORATION DES PLANS  
 DE PREVENTION DES RISQUES D'INONDATION  
 SUR LES COMMUNES DE BASSUSSARRY ET VILLEFRANQUE

COMMUNE DE BASSUSSARRY

Dossier approuvé  
 par arrêté préfectoral le :

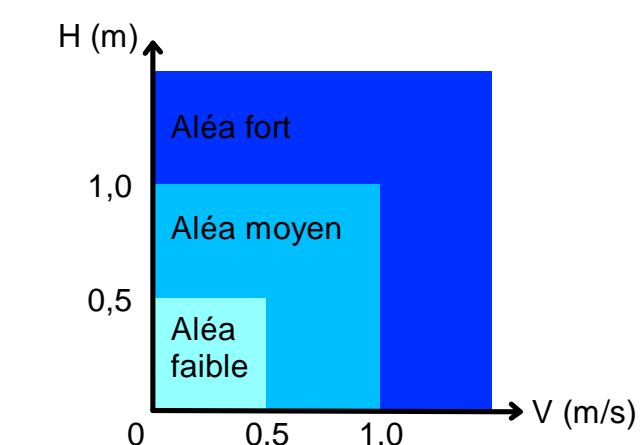
Carte des aléas  
 Echelle : 1/10 000

N° 4321288



**LEGENDE**

Définition de l'aléa d'inondation



- Cours d'eau
- Zone inondable déterminée par hydrogéomorphologie
- - - 190 Cote de crue centennale en mètre NGF
- Sens préférentiel du courant
- - - Limite d'étude
- Tronçon non étudié
- - - Limite communale



C	Edtion DDTM - Corrections	3	4321288	19/11/10	RPY	CPN
B	Edtion DDTM - Corrections	2	4321288	1/09/10	RPY	CPN
A	Carte des aléas	1	4321288	12/03/10	DSE	CPN
Indice	Objet de la modification	N° Plan	N° Affaire	Date	Visa réalisation	Visa controle
Nom du fichier		Aléas Bassussarry.WOR				