





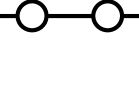
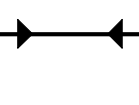
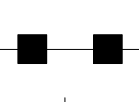
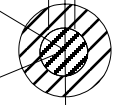
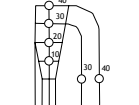




**SERVITUDES D'UTILITE PUBLIQUE
 ET ANNEXES GRAPHIQUES**



Révision prescrite le	5 février 2003
PLU arrêté le	22 juin 2006
PLU approuvé le	13 juin 2007

Agence d'Urbanisme Adour-Pyrénées
 47 allées Marconi BP 628
 64100 MATHONNÉ cedex
 contact@adourpyrenees.org
 téléphone : 05 59 46 50 10
 télécopie : 05 59 46 50 30

-  AC1 Monuments historiques Inscrits
-  AC1 Monuments historiques Classés
-  AC2 Protection des Sites et Monuments naturels Inscrits
-  AC2 Protection des Sites et Monuments naturels Classés
-  EL3 Servitudes de halage et de marchepied
-  I3 Servitudes relatives à l'établissement des canalisations de transport et distribution de gaz
-  I4 Servitudes relatives à l'établissement des canalisations électriques (alimentation générale et distribution)
-  I6 Servitudes concernant les mines et carrières établies au profit des titulaires d'autorisations d'exploitation
-  PT2 Servitudes de protection des centres radio-électriques d'émission et de réception contre les obstacles
-  T5 Servitudes aéronautiques de dégagement
-  Classement sonore des infrastructures et zone de bruit (art. L.571-9 et L.571-10 du Code de l'Environnement)
-  Amendement Dupont (art. L.111-1-4 du Code de l'Urbanisme)
-  Zone de préemption départementale au titre des Espaces Naturels Sensibles (art. L.142-1 du Code de l'Urbanisme)

